


# ENDEMICA · Scenario S1

Studente universitario alla ex Tonnara di Bivona  
Citizen science · Atlante Digitale · Segnalazione multimediale

## 01 · Passeggiando nei pressi di Bivona · Walking near Bivona



studente - ~22 anni

IT Uno studente, passeggiando nei pressi della ex Tonnara di Bivona, riceve sullo smartphone una notifica BLE che lo informa della presenza di un POI M7.

EN A student, walking near the former Bivona Tonnara, gets a BLE notification on

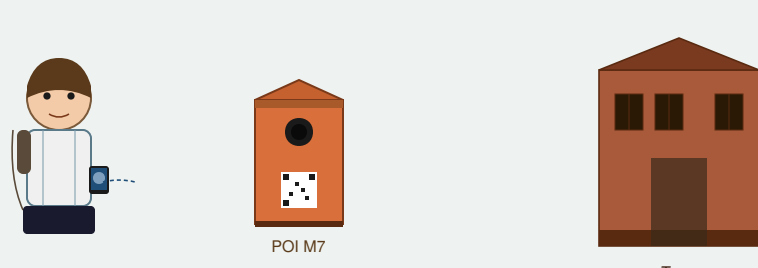
## 02 · Notifica BLE sullo smartphone · BLE notification on smartphone



IT Sullo schermo compare l'avviso: "POI M7 rilevato — ENDEMICA, Tonnara di Bivona, Posidonia oceanica". Lo studente tocca per aprire.

EN Screen shows: "M7 POI detected — ENDEMICA, Bivona Tonnara, Posidonia oceanica".

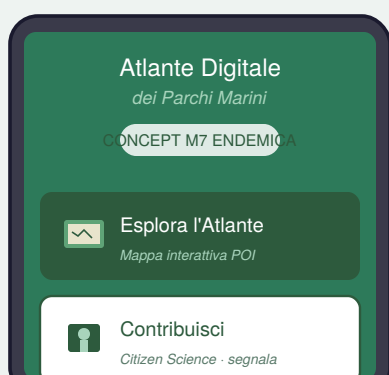
## 03 · Si avvicina al POI M7 · Approaches the M7 POI



IT Incuriosito, si avvicina al piccolo POI M7 installato sulla passeggiata e inquadra con il telefono il QR-Code dinamico esposto sul display.

EN Curious, he approaches the small M7 POI on the promenade and scans the dynamic QR.

## 04 · Landing page ENDEMICA · ENDEMICA landing page



IT Si apre la landing page dell'Atlante Digitale dei Parchi Marini con due scelte chiare: esplorare l'Atlante oppure contribuire con una segnalazione.

EN The Digital Atlas landing page opens with two options: explore or contribute.

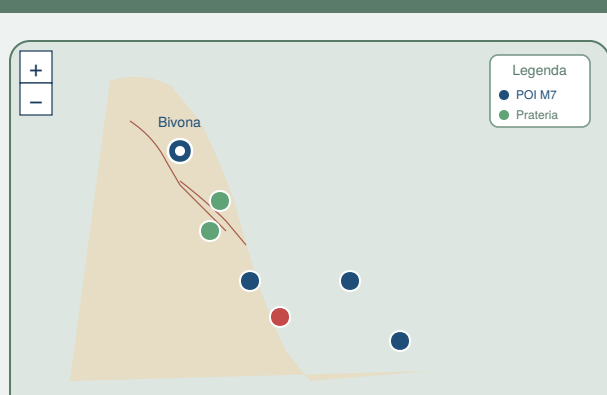
## 05 · F1 — Esplora l'Atlante · F1 — Explore the Atlas



IT Sceglie F1. Vede le 4 fasi del progetto, la mappa della costa tirrenica calabrese e i POI tecnologici georeferenziati.

EN F1 chosen. Sees project phases, the Calabrian coast map, georeferenced POIs.

## 06 · Zoom sulla mappa interattiva · Zooming the interactive map



IT Zoom: vede i POI M7 (blu), le praterie di Posidonia (verde) e le segnalazioni della comunità (rosso). Riconosce subito dove si trova.

EN Zoom: sees M7 POIs (blue), Posidonia meadows (green), community reports (red).

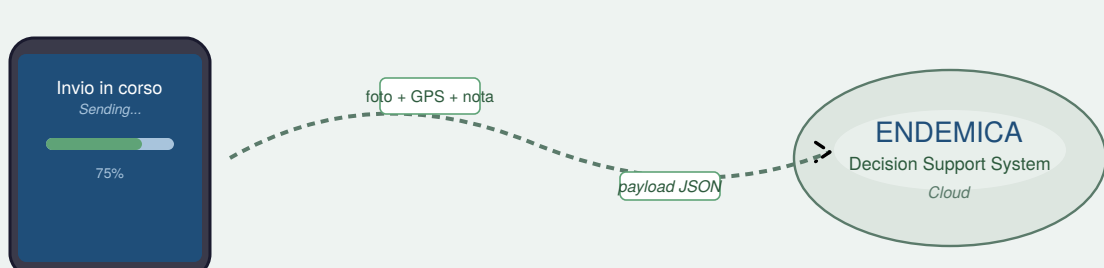
## 07 · F2 — Contribuisci con una segnalazione · F2 — Contribute a report



IT Sceglie F2. Compila: categoria (Ancoraggio non autorizzato), foto della barca, posizione (rosso). Riconosce subito dove si trova.

EN F2 chosen. Fills: category, boat photo, GPS, note. Done in less than a minute.

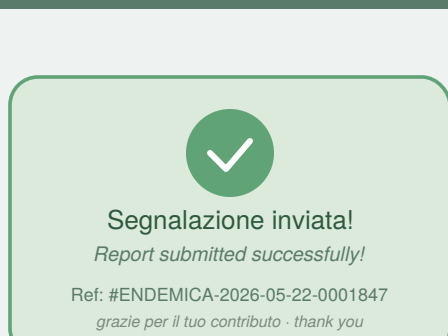
## 08 · Invio in cloud verso ENDEMICA DSS · Upload to ENDEMICA DSS cloud



IT La segnalazione viaggia verso il cloud ENDEMICA DSS: foto, coordinate GPS e nota arrivano alla piattaforma di Aquarius come payload JSON cifrato.

EN The report uploads to ENDEMICA DSS cloud as an encrypted JSON payload.

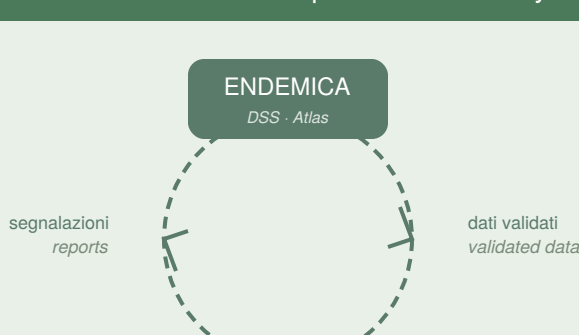
## 09 · Conferma di ricezione · Submission confirmation



IT Il sistema conferma la ricezione con un identificativo univoco. La segnalazione entra nella coda di moderazione esperta della Fondazione PMT.

EN System confirms receipt. The report enters PMT Foundation's expert moderation queue.

## 10 · Loop di feedback alla comunità · Feedback loop to the community



IT Il dato dello studente, dopo validazione esperta, ritorna all'Atlante Digitale. Diventa patrimonio collettivo: la prossima persona vedrà anche la sua segnalazione.

EN The student's data returns to the Digital Atlas as collective heritage.